












**AGENZIA REGIONALE  
PROTEZIONE AMBIENTALE CAMPANIA**

NUOVA RETE REGIONALE DI MONITORAGGIO  
DELLA QUALITA' DELL'ARIA

**Allegato 4  
Tipologie di stazioni di misura**

**Legenda**

-  Fondo Rurale
-  Fondo Suburbano
-  Fondo Urbano
-  Traffico Urbano
-  Traffico Suburbano
-  Industriale Suburbano
-  Fondo/Industriale Suburbano

-  Rete autostradale
-  Limiti comunali
-  IT1507 - Agglomerato Napoli-Caserta
-  IT1508 - Zona Costiero-Collinare
-  IT1509 - Zona montuosa

